


















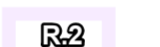
LEGENDA

-  ŘEŠENÉ ÚZEMÍ
-  ZASTAVĚNÉ ÚZEMÍ K 1. 9. 2024
-  Z - ZASTAVITELNÁ PLOCHA NAVRŽENÁ ZMĚNOU ÚP Č. 1
-  Z - ZASTAVITELNÁ PLOCHA RUŠENÁ ZMĚNOU ÚP Č. 1
-  T - PLOCHA TRANSFORMAČNÍ NAVRŽENÁ ZMĚNOU ÚP Č. 1
-  K - PLOCHA ZMĚNY V KRAJINĚ NAVRŽENÁ ZMĚNOU ÚP Č. 1




















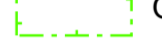


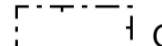

PŘEKRYVNÁ ZNAČENÍ

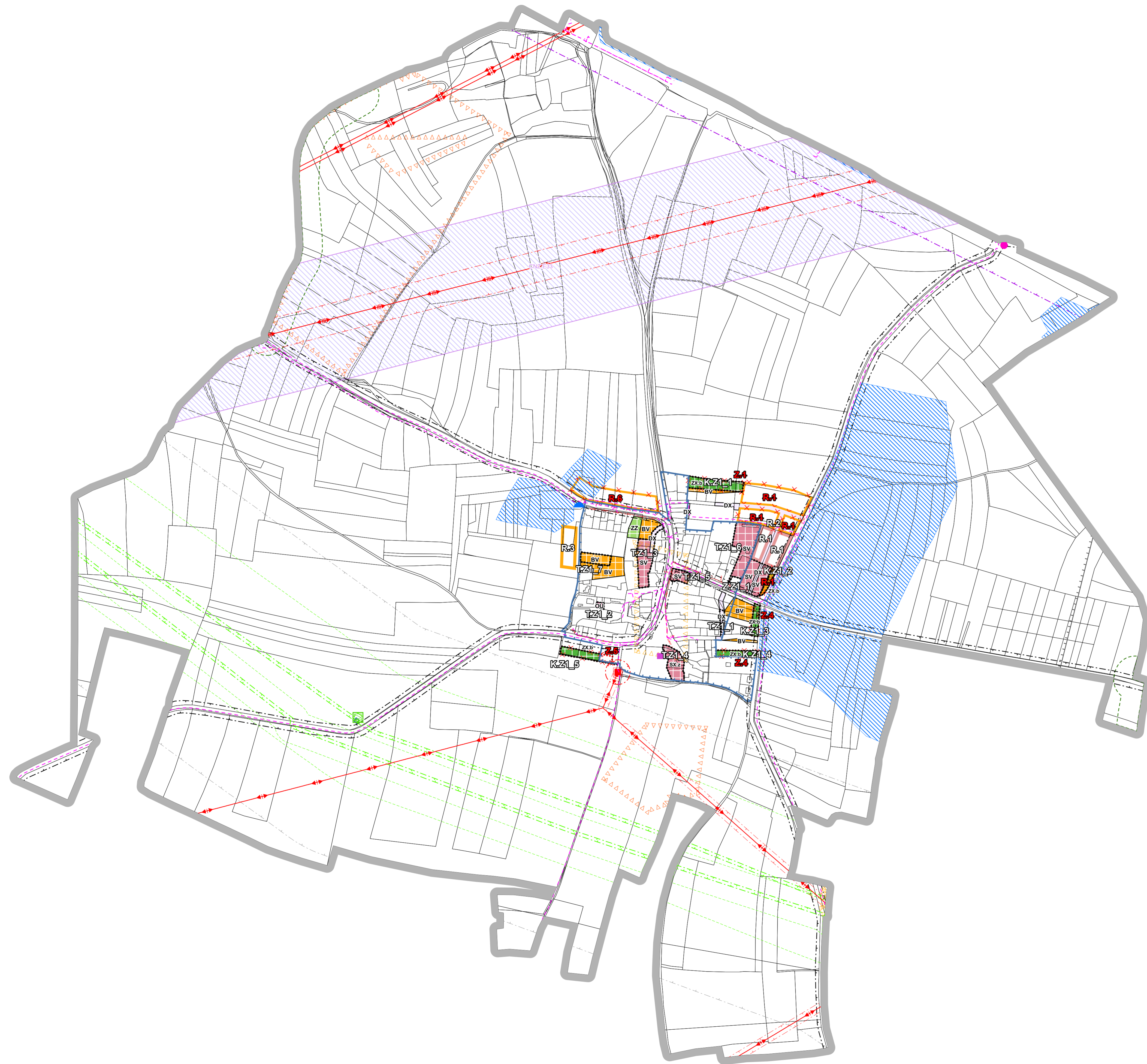
- KORIDOR VYMEZENÝ NAD PLOCHAMI S ROZDÍLNÝM ZPŮSOBEM VYUŽITÍ
-  KORIDOR NAD PLOCHAMI S ROZDÍLNÝM ZPŮSOBEM VYUŽITÍ Z NADŘÁZENÉ DOKUMENTACE PRO TECHNICKOU INFRASTRUKTURU


PLOCHY S ROZDÍLNÝM ZPŮSOBEM VYUŽITÍ (RZV)

- | stav | návrh | rezerva |
|---|---|---|
| Plochy bydlení (B) | | |
|  |  | bydlení venkovské |
| |  | bydlení venkovské - ke zrušení Změnou ÚP č. 1 |
| Plochy občanského vybavení (O) | | |
|  | | občanské vybavení všeobecné |
| Plochy zeleně (Z) | | |
|  | | zeleň zahradní a sadová |
|  | | zeleň jiná - zahrady bez staveb |
| Plochy smíšené obytné (S) | | |
|  |  | smíšené obytné venkovské |
|  | | smíšené obytné jiné - se zemědělskou výrobou |
| Plochy dopravní infrastruktury (D) | | |
|  |  | doprava jiná - zpevněné komunikace místní |

LIMITY VYUŽITÍ ÚZEMÍ

-  KOMUNIKAČNÍ ZAŘÍZENÍ
-  VODOJEM
-  OCHRANNÉ PÁSMA RADARU KBELY
-  INVESTICE DO PŮDY - ODVODŇOVACÍ ZAŘÍZENÍ
-  NEMOVITÁ KULTURNÍ PAMÁTKA
-  KOMUNIKAČNÍ VEDENÍ
-  OBJEKT PLYNOVODU
-  PLYNOVOD VTL
-  PLYNOVOD VVTL
-  TRAFOSTANICE
-  ELEKTRICKÉ VEDENÍ 22KV
-  ELEKTRICKÉ VEDENÍ 110KV
-  ELEKTRICKÉ VEDENÍ 400KV
-  ÚZEMÍ ARCHEOLOGICKÝCH NÁLEZŮ - I. KATEGORIE
-  ÚZEMÍ ARCHEOLOGICKÝCH NÁLEZŮ - II. KATEGORIE
-  OCHRANNÉ PÁSMA PRODUKTOVODU
-  OCHRANNÉ PÁSMA ELEKTRICKÉHO VEDENÍ
-  OCHRANNÉ PÁSMA TRAFOSTANICE
-  OCHRANNÉ PÁSMA OBJEKTU PLYNOVODU
-  BEZPEČNOSTNÍ PÁSMA PLYNOVODU
-  OCHRANNÉ PÁSMA PLYNOVODU
-  OCHRANNÉ PÁSMA SILNICE
-  OCHRANNÉ PÁSMA ŽELEZNICE
-  VZDÁLENOST 50M OD LESA



KOORDINAČNÍ VÝKRES GRAFICKÁ ČÁST ODŮVODNĚNÍ ZMĚNA Č. 1		 ING. ARCH. MARTINA TUNKOVÁ AUTORIZOVANÝ ARCHITEKT TRÁMKOVA 115/22, 196 00, PRAHA
ZMĚNA C. 1 ÚP HORANY	VÝKRES PARE 4 DATUM ZPRACOVÁNÍ 2/2025	
		SPOLUPRÁCE ING. ARCH. JIŘÍM MUDROŠAROVÁ ING. DANIEL FRANKÉ, PH.D.