

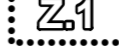
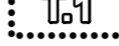
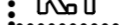



































LEGENDA

-  REŠENÉ ÚZEMÍ
-  ZASTAVĚNÉ ÚZEMÍ K 1. 9. 2024
-  Z - ZASTAVITELNÁ PLOCHA
-  T - PLOCHA TRANSFORMAČNÍ
-  K - PLOCHA ZMĚNY V KRAJINĚ

























PŘEKRYVNÁ ZNAČENÍ

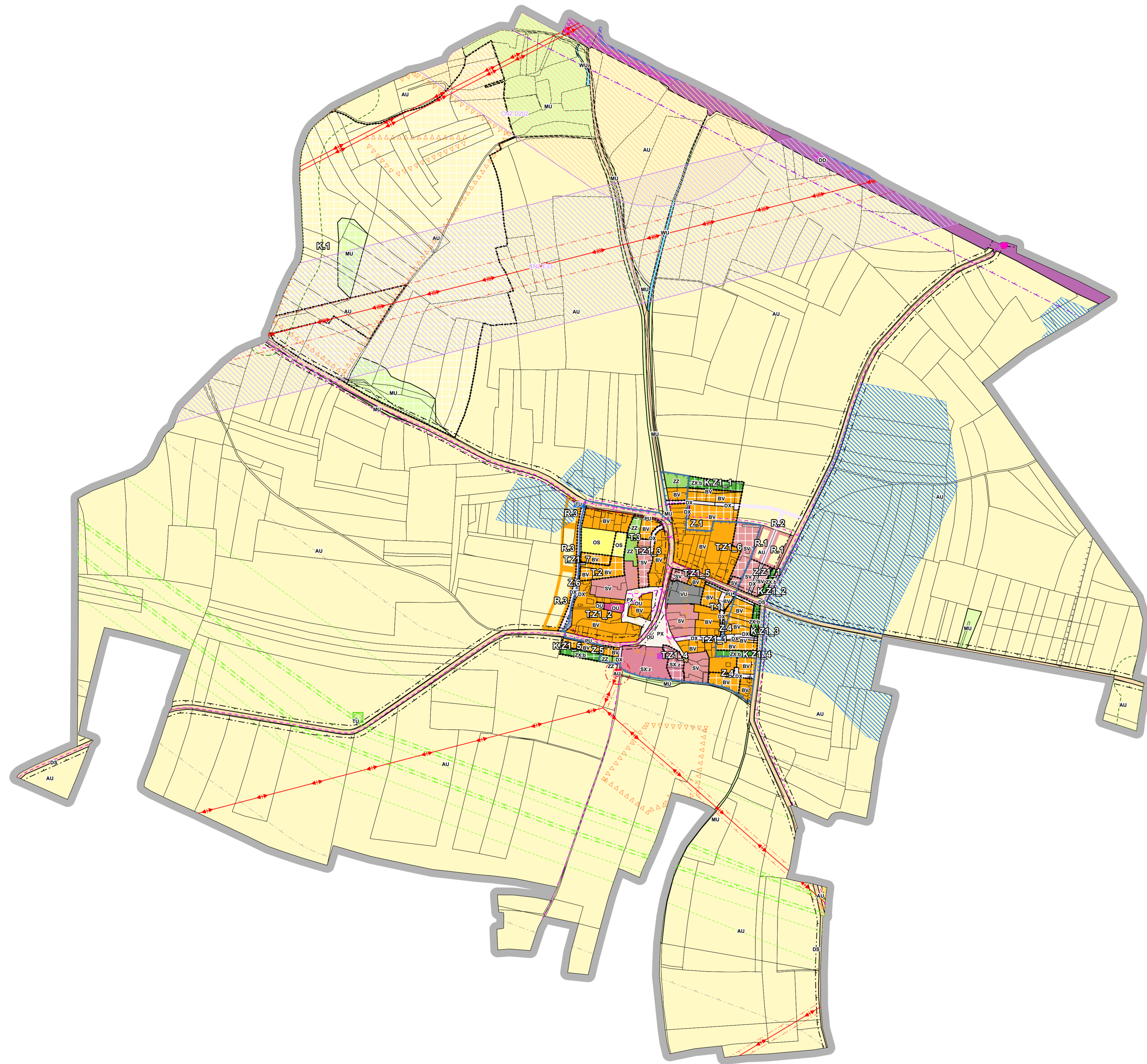
-  KORIDOR VYMEZENÝ NAD PLOCHAMI S ROZDÍLNÝM ZPŮSOBEM VYUŽITÍ Z NADŘÁZENÉ DOKUMENTACE PRO DOPRAVNÍ INFRASTRUKTURU
-  KORIDOR NAD PLOCHAMI S ROZDÍLNÝM ZPŮSOBEM VYUŽITÍ Z NADŘÁZENÉ DOKUMENTACE PRO TECHNICKOU INFRASTRUKTURU

PLOCHY S ROZDÍLNÝM ZPŮSOBEM VYUŽITÍ (RZV)

- | stav | návrh | rezerva | |
|---|---|---|--|
| Plochy bydlení (B) | | | |
|  |  |  | bydlení venkovské |
| Plochy občanského vybavení (O) | | | |
|  |  | | občanské vybavení všeobecné |
|  |  | | občanské vybavení sport |
| Plochy veřejných prostranství (P) | | | |
|  |  | | veřejná prostranství všeobecná |
|  | | | veřejná prostranství jiná - zeleň |
| Plochy zeleně (Z) | | | |
|  |  | | zeleň zahradní a sadová |
|  | | | zeleň jiná - zahrady bez staveb |
| Plochy smíšené obytné (S) | | | |
|  |  |  | smíšené obytné venkovské |
|  |  | | smíšené obytné jiné - se zemědělskou výrobou |
| Plochy dopravní infrastruktury (D) | | | |
|  | | | doprava silniční |
|  |  |  | doprava jiná - zpevněné komunikace místní |
|  | | | doprava drážní |
| Plochy technické infrastruktury (T) | | | |
|  |  | | technická infrastruktura všeobecná |
| Plochy výroby a skladování (V) | | | |
|  | | | výroba všeobecná |
| Plochy vodní a vodohospodářské (W) | | | |
|  | | | vodní a vodohospodářské všeobecné |
| Plochy zemědělské (A) | | | |
|  |  | | zemědělské všeobecné |
| Plochy smíšené krajinné (M) | | | |
|  |  | | smíšené krajinné všeobecné |

LIMITY VYUŽITÍ ÚZEMÍ

-  KOMUNIKAČNÍ ZAŘÍZENÍ
-  VODOJEM
-  OCHRANNÉ PÁSMA RADARU KBELY
-  INVESTICE DO PŮDY - ODVODŇOVACÍ ZAŘÍZENÍ
-  NEMOVITÁ KULTURNÍ PAMÁTKA
-  KOMUNIKAČNÍ VEDENÍ
-  OBJEKT PLYNOVODU
-  PLYNOVOD VTL
-  PLYNOVOD VVTL
-  TRAFOSTANICE
-  ELEKTRICKÉ VEDENÍ 22KV
-  ELEKTRICKÉ VEDENÍ 110KV
-  ELEKTRICKÉ VEDENÍ 400KV
-  ÚZEMÍ ARCHEOLOGICKÝCH NÁLEZŮ - I. KATEGORIE
-  ÚZEMÍ ARCHEOLOGICKÝCH NÁLEZŮ - II. KATEGORIE
-  OCHRANNÉ PÁSMA PRODUKTOVODU
-  OCHRANNÉ PÁSMA ELEKTRICKÉHO VEDENÍ
-  OCHRANNÉ PÁSMA TRAFOSTANICE
-  OCHRANNÉ PÁSMA OBJEKTU PLYNOVODU
-  BEZPEČNOSTNÍ PÁSMA PLYNOVODU
-  OCHRANNÉ PÁSMA PLYNOVODU
-  OCHRANNÉ PÁSMA SILNICE
-  OCHRANNÉ PÁSMA ŽELEZNICE
-  VZDÁLENOST 50M OD LESA



<p>KOORDINAČNÍ VÝKRES GRAFICKÁ ČÁST ODŮVODNĚNÍ STANDARDIZACE ÚP VČETNĚ ZMĚNY Č. 1</p>		 ING. ARCH. MARTINA TUNKOVÁ <small>AUTORIZOVANÝ ARCHITEKT TRÁVKOVA 115/22, 198 00 PRAHA</small>
<p>ZMĚNA C. 1 ÚP HOŘANY</p>	<p>VÝKRES PARE 4 1 : 5 000</p>	
<p>DATUM ZPRACOVÁNÍ 2/2025</p>		<p>SPOLUPRÁCE ING. ARCH. JIŘÍM MUDROŠAROVÁ ING. DANIEL FRANKÉ, PH.D.</p>