







































LEGENDA


-  ŘEŠENÉ ÚZEMÍ
-  ZASTAVĚNÉ ÚZEMÍ K 1. 9. 2024
-  Z - ZASTAVITELNÁ PLOCHA
-  T - PLOCHA TRANSFORMAČNÍ
-  K - PLOCHA ZMĚNY V KRAJINĚ

PŘEKRYVNÁ ZNAČENÍ

- KORIDOR VYMEZENÝ NAD PLOCHAMI S ROZDÍLNÝM ZPŮSOBEM VYUŽITÍ
-  CNZ.D.202 KORIDOR NAD PLOCHAMI S ROZDÍLNÝM ZPŮSOBEM VYUŽITÍ Z NADŘÁZENÉ DOKUMENTACE PRO DOPRAVNÍ INFRASTRUKTURU
-  CNZ.E.33 KORIDOR NAD PLOCHAMI S ROZDÍLNÝM ZPŮSOBEM VYUŽITÍ Z NADŘÁZENÉ DOKUMENTACE PRO TECHNICKOU INFRASTRUKTURU

PLOCHY S ROZDÍLNÝM ZPŮSOBEM VYUŽITÍ (RZV)

- | stav | návrh | rezerva | |
|---|---|---|--|
| Plochy bydlení (B) | | | |
|  |  |  | bydlení venkovské |
| Plochy občanského vybavení (O) | | | |
|  |  | | občanské vybavení všeobecné |
|  |  | | občanské vybavení sport |
| Plochy veřejných prostranství (P) | | | |
|  |  | | veřejná prostranství všeobecná |
|  | | | veřejná prostranství jiná - zeleň |
| Plochy zeleně (Z) | | | |
|  |  | | zeleň zahradní a sadová |
| |  | | zeleň jiná - zahrady bez staveb |
| Plochy smíšené obytné (S) | | | |
|  |  |  | smíšené obytné venkovské |
|  |  | | smíšené obytné jiné - se zemědělskou výrobou |
| Plochy dopravní infrastruktury (D) | | | |
|  | | | doprava silniční |
|  |  |  | doprava jiná - zpevněné komunikace místní |
|  | | | doprava drážní |
| Plochy technické infrastruktury (T) | | | |
|  |  | | technická infrastruktura všeobecná |
| Plochy výroby a skladování (V) | | | |
|  | | | výroba všeobecná |
| Plochy vodní a vodo hospodářské (W) | | | |
|  | | | vodní a vodo hospodářské všeobecné |
| Plochy zemědělské (A) | | | |
|  |  | | zemědělské všeobecné |
| Plochy smíšené krajinné (M) | | | |
|  |  | | smíšené krajinné všeobecné |

HLAVNÍ VÝKRES STANDARDIZACE ÚP VČETNĚ ZMĚNY Č. 1		 ING. ARCH. MARTINA TUNKOVÁ <small>AUTORIZOVANÝ ARCHITEKT THÁMHOVA 115/22, 186 00, PRAHA</small>
ZMĚNA Č. 1 ÚP HORÁNY	VÝKRES PARE <div style="font-size: 2em; font-weight: bold; text-align: center;">2</div>	
DATUM ZPRACOVÁNÍ 2/2025	1 : 5 000	<small>SPOLUPRÁCE ING. ARCH. JIŤKA MEJŠNAROVÁ ING. DANIEL FRANKÉ, PH.D.</small>