










**LEGENDA**

-  ŘEŠENÉ ÚZEMÍ
-  ZASTAVĚNÉ ÚZEMÍ K 1. 9. 2024
-  Z - ZASTAVITELNÁ PLOCHA
-  T - PLOCHA TRANSFORMAČNÍ
-  K - PLOCHA ZMĚNY V KRAJINĚ
-  R - ÚZEMNÍ REZERVA

**PŘEKRYVNÁ ZNAČENÍ**

- KORIDOR VYMEZENÝ NAD PLOCHAMI S ROZDÍLNÝM ZPŮSOBEM VYUŽITÍ
-  KORIDOR NAD PLOCHAMI S ROZDÍLNÝM ZPŮSOBEM VYUŽITÍ Z NADŘÁZENÉ DOKUMENTACE PRO DOPRAVNÍ INFRASTRUKTURU
  -  KORIDOR NAD PLOCHAMI S ROZDÍLNÝM ZPŮSOBEM VYUŽITÍ Z NADŘÁZENÉ DOKUMENTACE PRO TECHNICKOU INFRASTRUKTURU

<p><b>VÝKRES ZÁKLADNÍHO ČLENĚNÍ ÚZEMÍ</b></p> <p>STANDARDIZACE ÚP VČETNĚ ZMĚNY Č. 1</p>		 <p><b>ING. ARCH. MARTINA TUNKOVÁ</b>  <small>AUTORIZOVANÝ ARCHITEKT          THÁMOVA 115/22, 186 00, PRAHA</small></p>
<p>ZMĚNA Č. 1 ÚP HORANY</p>	<p>VÝKRES PARE</p> <p style="font-size: 2em; font-weight: bold;">1</p> <p>DATUM ZPRACOVÁNÍ 2/2025</p>	
<p>SPOLUPRÁCE          ING. ARCH. JITKA MEJŠNAROVÁ          ING. DANIEL FRANKÉ, PH.D.</p>		