











LEGENDA

-  ŘEŠENÉ ÚZEMÍ
 -  ZASTAVĚNÉ ÚZEMÍ K 1. 9. 2024
 -  Z - ZASTAVITELNÁ PLOCHA NAVRŽENÁ ZMĚNOU ÚP Č. 1
 -  Z - ZASTAVITELNÁ PLOCHA RUŠENÁ ZMĚNOU ÚP Č. 1
 -  T - PLOCHA TRANSFORMAČNÍ NAVRŽENÁ ZMĚNOU ÚP Č. 1
 -  K - PLOCHA ZMĚNY V KRAJINĚ NAVRŽENÁ ZMĚNOU ÚP Č. 1
 -  R - ÚZEMNÍ REZERVA RUŠENÁ ZMĚNOU ÚP Č. 1
- PŘEKRYVNÁ ZNAČENÍ**
-  KORIDOR VYMEZENÝ NAD PLOCHAMI S ROZDÍLNÝM ZPŮSOBEM VYUŽITÍ
 -  KORIDOR NAD PLOCHAMI S ROZDÍLNÝM ZPŮSOBEM VYUŽITÍ Z NADŘÁZENÉ DOKUMENTACE PRO TECHNICKOU INFRASTRUKTURU

VÝKRES ZÁKLADNÍHO ČLENĚNÍ ÚZEMÍ ZMĚNA Č. 1		 ING. ARCH. MARTINA TUNKOVÁ <small>AUTORIZOVANÝ ARCHITEKT THÁMHOVA 115/22, 186 00, PRAHA</small>
ZMĚNA Č. 1 ÚP HORÁNY	VYKRES PARE 1 <small>DATUM ZPRACOVÁNÍ 2/2025 1 : 5 000</small>	
		<small>SPOLUPRÁCE ING. ARCH. JITKA MEJŠNAROVÁ ING. DANIEL FRANKL, PH.D.</small>